



EL ESCARAMUJO No. 101

LAS REPRESAS EN OAXACA *Radiografía de la intervención sobre las Cuencas*

Gustavo Castro Soto
Otros Mundos A.C.

3 de Agosto 2020, San Cristóbal de las Casas, Chiapas, México

En el presente sexenio **Oaxaca** es una de las entidades más amenazadas en el país por los efectos de los **megaproyectos** planeados para el estado y para el resto del Sur-Sureste. Los proyectos mineros siguen generando grandes conflictos socioambientales además de los proyectos de represas. El Oleoducto, la infraestructura eléctrica, los parques eólicos, la ampliación del puerto en Salina Cruz y el Canal Interoceánico que partirá al estado y que incluirá diez centros o polos de desarrollo maquilador tendrán consecuencias socio ambientales irreversibles.

Hay otros proyectos aledaños que impactan también en el territorio oaxaqueño como la Refinería Dos Bocas en Tabasco, la explotación petrolera en Veracruz, Chiapas y Tabasco; El Tren Maya en la Península de Yucatán que aumentaría el tráfico de mercancías y turistas; la ampliación de puertos y aeropuertos, entre otros, mantiene al estado de Oaxaca en el epicentro nacional de la **reconfiguración territorial y geopolítica**, donde el capital disputará los territorios a los Ejidos y Bienes Comunales, a los pueblos y sus culturas.

Todos estos megaproyectos demandan enormes cantidades de **energía, agua, mano de obra barata, tierras**, y otros insumos para el beneficio del comercio internacional. Es el ofrecimiento de todos los bienes comunes para beneficio de las grandes trasnacionales, entendiendo el '*desarrollo*' como ofrecer trabajo mal pagado a los pobres, a la población indígena y campesina.

Será Oaxaca el **estado rompefuegos** de toda la región Mesoamericana donde una muralla de contención pretenderá cortar al país a la mitad para detener los flujos migratorios y trasladar las condiciones de pobreza y miseria de la frontera norte hacia el Istmo de Tehuantepec. Los diez polos de desarrollo serían ahora el nuevo "Matamoros" o "Reynosa", como otros asentamientos maquiladoras de la frontera norte. Todo ello en un estado con altos índices de pobreza, de estrés hídrico, con los mayores índices de sismos y violencia, pero también de resistencia y lucha en defensa de los territorios.



Analicemos ahora las intervenciones que se han realizado en las **Cuencas de Oaxaca** con proyectos de **represas, diques, bordos y derivadoras**, con lo que se pretende enfrentar esta demanda en términos de agua y energía para alimentar el extractivismo en la región.

Según el Instituto Nacional de Estadísticas y Geografía (**INEGI**), en México existen actualmente **4 mil 462** presas, de las cuales **667 son grandes represas** principalmente para la generación de energía eléctrica.¹ En el caso de **Oaxaca** solo resalta la Presa Hidroeléctrica Miguel Alemán (Temascal) construida en 1955, y se ha priorizado en los últimos años la generación eólica con gigantescos parques en manos de transnacionales extranjeras que han ocasionado fuertes conflictos socio ambientales. Estas serán las que se beneficiarán por la demanda de energía de los megaproyectos en la región, aunque desde hace años los gobiernos en turno han mantenido la intención de construir las represas hidroeléctricas Paso de la Reina y Río Verde, sobre las que el Consejo de Pueblos Unidos por la Defensa del Río Verde (COPUDEVER) mantiene una fuerte resistencia en la defensa de uno de los ríos más caudalosos de Oaxaca. Sin embargo, existen otros tipos de presas e intervenciones sobre el agua superficial de las Cuencas.

Desde el año 1550 hasta el 2019 la **CONAGUA** ha logrado documentar² la construcción en México de un total de **6,225 represas, derivadoras y bordos** en todo el país a lo largo de estos **469 años**, independientemente de su tamaño, objetivo y constructor. A estas se sumarán otras **112 “pequeñas” represas** que el gobierno actual pretende construir entre 2018 y 2024 y repotencializar **64 represas** de las ya existentes.³

En el caso de **Oaxaca** que representa el **4.8% del territorio nacional**, a lo largo del periodo señalado, el agua superficial de sus cuencas ha sido intervenidas en sus ríos, arroyos y afluentes con **167 obras** artificiales como son los **bordos**, los **diques**, las **derivadoras** y las **represas** para el almacenamiento de agua, riego e hidroeléctrica en **81 municipios** que representan el **14.21%** de total de 570 con los que cuenta la entidad oaxaqueña. Todas estas 167 obras representan el **2.6%** del total del país.

En **Oaxaca** existen pequeñas presas o embalses comunales de captación de agua y para el riego amenazadas por la sequía o la contaminación, como son las presas El Estudiante y La Azucena. Sin embargo, se destacan **4 Grandes Presas** que han generado fuertes impactos socio ambientales. En ellas, la resistencia de las comunidades indígenas y campesinas fueron fuertemente reprimidas y sin ninguna acción de resarcimiento. Divisiones comunitarias, familiares y precarización de los desplazados fue el saldo de ellas.

1) Presa Pte. Miguel Alemán (Temascal): Construida en 1955 con una cortina de 76 metros de altura es abastecida por el Río Tonto y tiene una capacidad de 8,119 hm³. El propósito original fue el riego agrícola y ahora también es para el control de avenidas e hidroeléctrica.

1 <http://cuentame.inegi.org.mx/territorio/agua/presas.aspx?tema=T>

2 <https://presas.conagua.gob.mx/inventario/>

3 “Plan de Nación 2018-2024, Economía, Sector Energético y Desarrollo/Acelerar la Transición a Energías Renovables”.



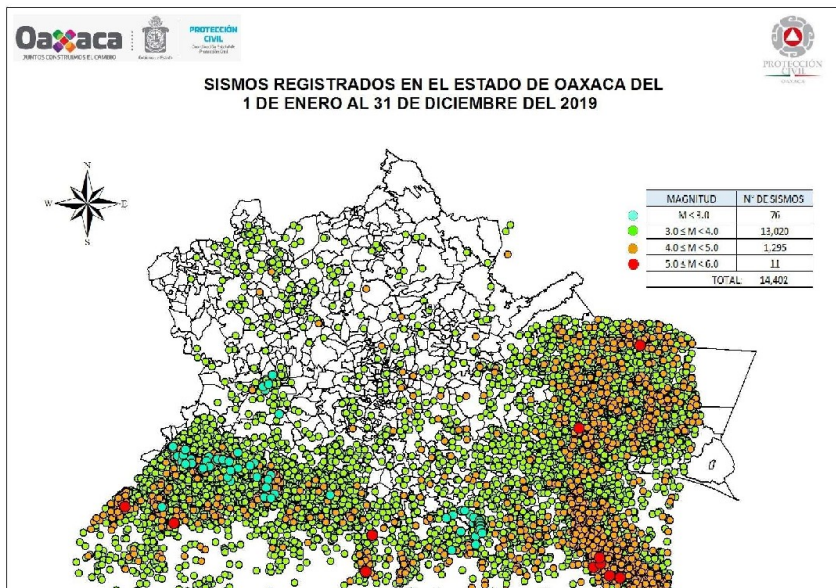
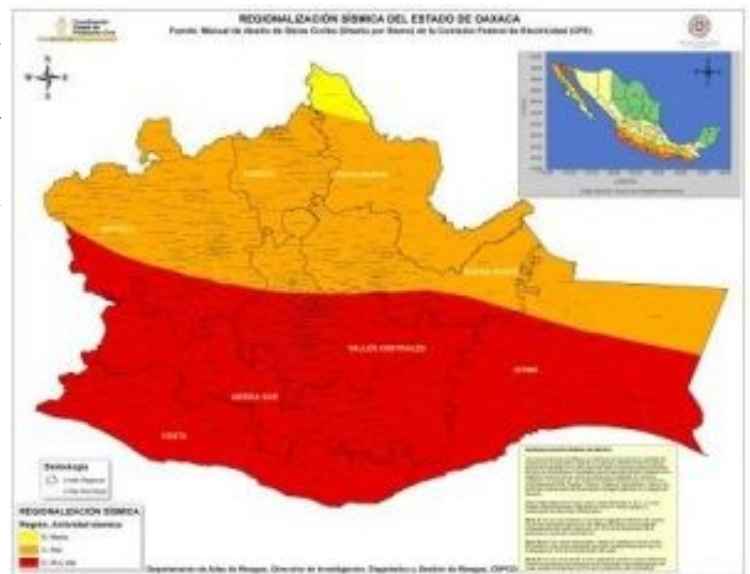
2) **Presa Benito Juárez:** Construida en 1961 para el riego pero también para proporcionar el agua que requiere la paraestatal PEMEX, cuenta con una cortina de 86 metros de altura y una capacidad de 947 hm³.

3) **Presa Yosocuta:** Construida en 1969 para fines de riego dota de agua potable a Huajuapán y comunidades aledañas pese a sus aguas contaminadas con aguas residuales.

4) **Presa Pte. Miguel de la Madrid (Cerro de Oro):** Construida en 1988 para la irrigación tiene una capacidad de 2,599 hm³ y cuenta con una cortina de 70 metros de altura. Generó un desplazamiento de alrededor de 26 mil personas indígenas y campesinas.

Todas las **167 obras** entre represas, bordos y derivadoras están ubicadas en **regiones Sísmicas**. La mayoría en **Sismicidad Alta** con un total **114**, y en **Sismicidad Media** un total de **53**. Por otro lado, Oaxaca registra alrededor del **25%** de los sismos del país.

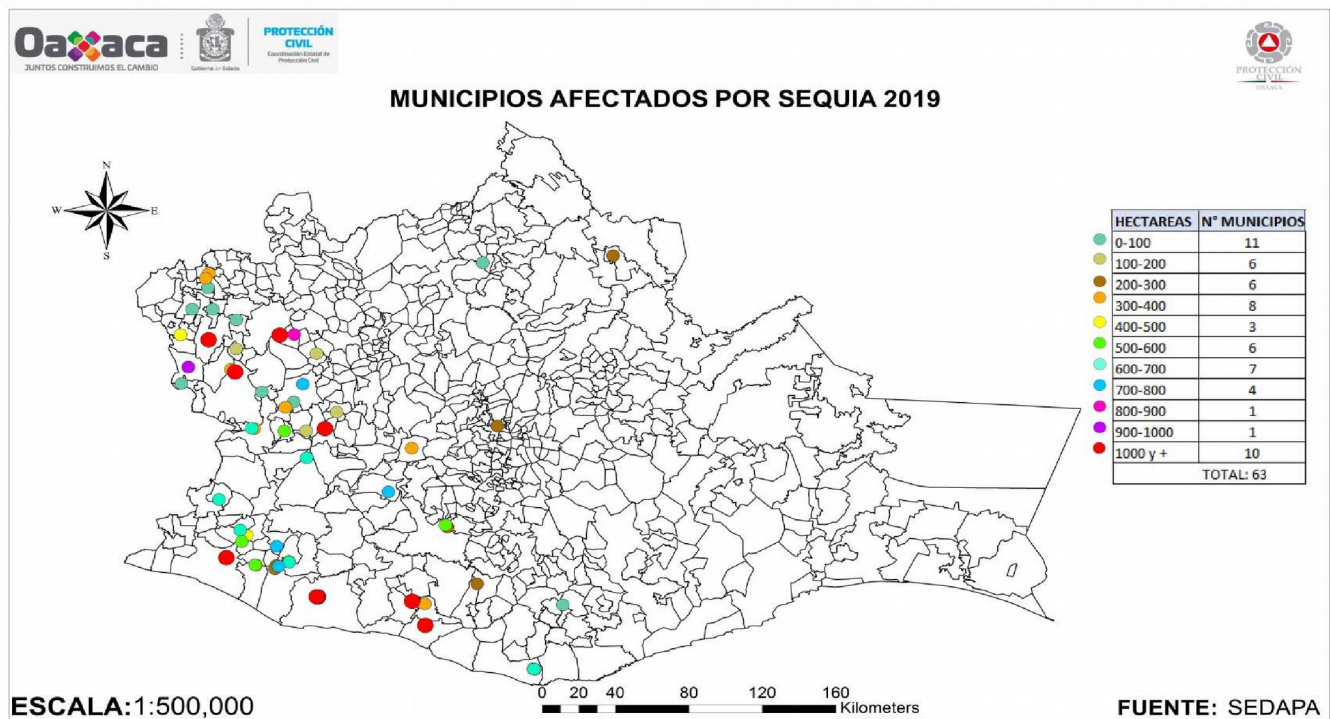
En Oaxaca se han construido 167 obras entre represas, bordos y derivadoras, en 81 municipios, en más de 40 ríos, más de 40 arroyos, en 16 Cuencas y 5 Regiones Hídricas. Todas en Zonas Sísmicas.





Entre los **tres elementos claves** que mantienen a las **represas** en la insustentabilidad en el territorio oaxaqueño son las **inundaciones**, las **sequías** y los **sismos**, factores que azotan el Estado.

Por un lado las tormentas tropicales han logrado que los embalses sean rebasados con las consecuentes inundaciones y afectaciones a las comunidades. Por otro lado, las sequías en **Oaxaca** han provocado los niveles más bajos de las presas lo que ha permitido ver las iglesias y cerros que originalmente habían quedado bajo el agua. Esta inestabilidad pluvial es una de las razones de la insustentabilidad de las represas.



Los **constructores** en **Oaxaca** de las intervenciones en los tipos de obras mencionados han sido diversos a lo largo de la historia, entre ellos Asociaciones de Usuarios, Ejidatarios, Comisión Federal de Electricidad (CFE), Comisión Nacional del Agua (CONAGUA), Gobierno del Estado y gobiernos municipales, particulares; la Secretaría de Agricultura, Ganadería, Desarrollo Rural, Pesca y Alimentación (SAGARPA) que existió entre los años 2000 y 2018; la Secretaría de Agricultura y Ganadería (SAG) que funcionó entre los años 1946 a 1976; la Secretaría de Agricultura y Recursos Hidráulicos (SARH) entre 1976 y 1994; la Comisión Nacional de Zonas Áridas (CONAZA) y el Fideicomiso de Riesgo Compartido (FIRCO).



De las **167 obras** construidas en Oaxaca, CONAGUA solo tiene registro histórico de su **fecha de construcción** de **103** de ellas. Cabe señalar cómo entre las décadas de **1960 y 1979** se dieron el mayor número de las obras y de las mayores represas.

| Década | Obras | Década | Obras | Década | Obras | Década | Obras |
|--------|-------|--------|-------|--------|-------|--------|-------|
| 1940 | 1 | 1960 | 19 | 1980 | 3 | 2000 | 11 |
| 1950 | 8 | 1970 | 22 | 1990 | 29 | 2010 | 10 |

Todas las obras se han construido sobre más de **40 Ríos**, entre ellos Tequisistlán, Ocotlán, Salado, Teotongo, Tejúpam, Río Verde, Atoyacquillo, Blanco, Calabaza, Chicapa, Coapa, Río de la Cantera o La Pita, Garcés, Río Grande, Huajuapán, La Bomba, La Raya, Las Cucharas, Los Perros, Mixteco, Negro o Grande de Huitzo, Papaloapan, Prieto, San Antonio, San Antonio Monteverde, San Bernardo, San Felipe, San Pedro, Santo Domingo, Tehuantepec, Tonto, Tsundaa, Yerolea, Zempoalatengo, Río de la Y, El Matadero, El Palenque, Río Grande, Morán y San Francisco.

También se han intervenido más de **60 Arroyos**, entre otros, Arroyo de los Montes de Donají, El Estudiante, La Ciénega, La Pe, Piedra del Sol, Río Grande, La Concordia, Andaruca, Arenal, Blanca, de La Cruz, El Bayito, El Boquerón, El Cántaro, El Capitán, El Capulín, El Colorado, El Encinal, El Guatabo, El Nazareno, El Palenque, El Rincón, El Rito, El Sabino, El Salado, El Veinte, Expiación, Higo Macho, La Azucena, La Cruz, La Noria, La Pila, La Soledad, Las Ahumadas, Los Hornitos, Los Ocotitos, Los Sabinos, Monjas, Salado, San Juan, Vigoldi, Agua del Ramón, Agua del Ramón, Cañada de León, Cañada del Burro, Cañón del Veinte, El Alambrado, El Cajón, El Cantarito, El Cuajilote, El Guayabal, El Gusano, El Morón, El Saucito, El Sauz, El Ticulute, La Estancia Chica, Arroyo Seco, Yanee, Cañada de Agua, Cañada de la Palma, Cañada El Pedernal, Piedra del Muerto.

La **CONAGUA** distingue **3 Regiones** en las que han sido intervenido el agua superficial en Oaxaca con estas obras. Un total de **11** en la **Región del Balsas**, **13** en la **Región Golfo Centro**, y **143** en la **Región Pacífico Sur**.

Por otro lado, distingue las **16 Cuencas** sobre las que se han intervenido con estas 167 obras: Río Atoyac-Paso de la Reina (26), Río Atoyac-Salado (21), Río Atoyac-Tlapacoyan (72), Río Espíritu Santo (1), Río Grande (2), Río Los Perros (2), Río Mixteco (13), Río Salado (11), Río San Antonio (9), Río Santo Domingo (1), Río Sordo-Yolotepec (3), Río Tehuantepec (2), Río Tequisistlán (1), Río Tlapaneco (1), Río Tonto (1), Río Verde (1).

Otra forma en que CONAGUA identifica geográficamente las intervenciones de los cuerpos de agua con estas 167 obras son por medio de las **5 Regiones Hídricas**: Costa Chica de Guerrero (122), Tehuantepec (17), Papaloapan (16), Balsas (11) y Costa de Oaxaca (1).



**OAXACA: 167 REPRESAS, DERIVADORAS, BORDOS, DIQUES, EN 81 MUNICIPIOS
DESDE EL AÑO 1550 HASTA 2019**

Elaboración: Gustavo Castro Soto, en base a la información de CONAGUA

| | | | | | |
|--------------------------------|---|--------------------------------|---|--------------------------------------|---|
| Asunción Tlacolulita | 1 | San Juan Bautista Cuicatlán | 1 | Santa María Mixtequilla | 1 |
| Ayoquezco De Aldama | 6 | San Juan Chilateca | 2 | Santa María Tecomavaca | 1 |
| Capulalpam De Mendez | 1 | San Juan Del Estado | 1 | Santiago Ihuitlán Plumas | 1 |
| Concepción Buenavista | 1 | San Juan Guelavia | 1 | Santiago Matatlán | 2 |
| Cuilapam De Guerrero | 2 | San Juan Teita | 1 | Santiago Suchilquitongo | 4 |
| Heroica Cd De Ejutla De Crespo | 8 | San Lorenzo Cacaotepec | 2 | Santiago Tepetlapa | 2 |
| Heroica Ciudad De Tlaxiaco | 1 | San Lucas Ojitlán | 1 | Santo Domingo Chihuitán | 2 |
| La Compañía | 3 | San Marcos Arteaga | 1 | Santo Domingo Ingenio | 1 |
| La Pe | 3 | San Martín De Los Cansecos | 1 | Santo Domingo Tomaltepec | 2 |
| Magdalena Apasco | 1 | San Martín Tilcajete | 1 | Santo Domingo Tonalá | 1 |
| Magdalena Ocotlán | 1 | San Martín Zacatepec | 1 | Santo Tomas Jalieza | 1 |
| Monjas | 1 | San Miguel Achiutla | 1 | Santo Tomas Mazaltepec | 2 |
| Nejapa De Madero | 1 | San Miguel Ejutla | 2 | Soledad Etla | 1 |
| Oaxaca De Juárez | 4 | San Miguel Soyaltepec | 1 | Taniche | 1 |
| Ocotlán De Morelos | 7 | San Miguel Tulancingo | 5 | Teotitlán Del Valle | 3 |
| San Agustín Amatengo | 1 | San Pícolas Hidalgo | 1 | Tezoatlán De Segura Y Luna | 2 |
| San Andrés Huayapam | 2 | San Pablo Etla | 4 | Tlacolula De Matamoros | 2 |
| San Andrés Zautla | 3 | San Pablo Huitzo | 2 | Tlalixtac De Cabrera | 3 |
| San Baltazar Chichicapam | 1 | San Pablo Huixtepec | 5 | Trinidad Zaachila | 3 |
| San Bernardo Mixtepec | 1 | San Pablo Villa De Mitla | 1 | Villa De Tamazulapam Del Progreso | 1 |
| San Dionisio Ocoatepec | 3 | San Sebastián Teitipac | 1 | Villa De Tututepec De Melchor Ocampo | 1 |
| San Felipe Tejalapam | 2 | Santa Ana Tlapacoyan | 2 | Villa De Zaachila | 2 |
| San Francisco Telixtlahuaca | 3 | Santa Catarina Minas | 2 | Villa Díaz Ordaz | 1 |
| San Jerónimo Taviche | 1 | Santa Cruz Mixtepec | 2 | Villa Tejupam De La Unión | 2 |
| San José Del Progreso | 4 | Santa Gertrudis | 3 | Yaxe | 3 |
| San Juan Achiutla | 1 | Santa Lucía Ocotlán | 1 | Zapotitlán Lagunas | 1 |
| San Juan Bautista Coixtlahuaca | 2 | Santa María Jalapa Del Marques | 1 | Zimatlán De Álvarez | 9 |



**OAXACA, MÉXICO.
REPRESAS, BORDOS, DIQUES, DERIVADORAS**

CNA: Comisión Nacional del Agua; R.: Río; A.: Arroyo; B.: Bordo; P.D.: Derivadora; P.H.: Hidroeléctrica; P.R: Presa de Riego; P.A.: Presa de Abastecimiento de Agua; S: Sismicidad; M: Sismicidad Media; A: Sismicidad Alta; S/N: Sin Nombre
Elaboración: Gustavo Castro en base a los datos de la CONAGUA.

| Nombre | Año | Municipio | Región CNA | Región Hídrica | S | Cuenca | Corriente | Afluente de |
|--------------------------------------|------|--------------------------------------|--------------|-------------------------|---|----------------------------|--------------------------|---------------------|
| La Ciénega | 1999 | San Miguel Tulancingo | Golfo Centro | Papaloapan | M | R. Salado | A. La Ciénega | R. Salado |
| P.D. C H Tamazulapam | | Villa de Tamazulapam del Progreso | Balsas | Balsas | M | R. Mixteco | R. Teotongo y R. Tejúpam | R. Salado o del Oro |
| D. Las Pilas | 1946 | Santa María Mixtequilla | Pacífico Sur | Tehuantepec | A | R. Tehuantepec 2 | R. Tehuantepec | Océano Pacífico |
| P.D. Ricardo Flores Magón (R. Verde) | 1992 | Villa de Tututepec de Melchor Ocampo | Pacífico Sur | Costa de Oaxaca | A | R. Verde | R. Verde | Océano Pacífico |
| Corral de Piedra 2 | 2013 | Ayoquezco de Aldama | Pacífico Sur | Costa Chica de Guerrero | A | R. Atoyac-Paso de La Reina | A. S/N | R. Atoyac |
| Villa de Zaachila | 2014 | Villa de Zaachila | Pacífico Sur | Costa Chica de Guerrero | A | R. Atoyac-Tlapacoyan | A. R. Grande | R. Atoyac |
| El Arenal | 2009 | San Miguel Tulancingo | Golfo Centro | Papaloapan | M | R. Mixteco | S/N | A. Élite |
| El Morón | 2010 | San Pablo Huixtepec | Pacífico Sur | Costa Chica de Guerrero | A | R. Atoyac-Tlapacoyan | A. El Morón | R. Atoyac |
| El Palenque | 2010 | San Andrés Zautla | Pacífico Sur | Costa Chica de Guerrero | M | R. Atoyac-Tlapacoyan | S/N | R. Mazatepec |
| Agua Blanca | 1995 | Heroica Cd. de Ejutla de Crespo | Pacífico Sur | Costa Chica de Guerrero | A | R. Atoyac-Paso de La Reina | A. Blanca | |
| Los Eucaliptos | 1999 | Santa Gertrudis | Pacífico Sur | Costa Chica de Guerrero | A | R. Atoyac-Tlapacoyan | A. La Colorada | |
| Agua de Ramón | 1992 | La Compañía | Pacífico Sur | Costa Chica de Guerrero | A | R. Atoyac-Paso de La Reina | A. Agua del Ramón | R. Prieto |
| El Cantarito | 1992 | La Compañía | Pacífico Sur | Costa Chica de Guerrero | A | R. Atoyac-Paso de La Reina | A. El Cantarito | R. Atoyac |
| El Guayabal | 1992 | Magdalena Apasco | Pacífico Sur | Costa Chica de Guerrero | M | R. Atoyac-Tlapacoyan | A. El Guayabal | R. Atoyac |



**OAXACA, MÉXICO.
REPRESAS, BORDOS, DIQUES, DERIVADORAS**

CNA: Comisión Nacional del Agua; R.: Río; A.: Arroyo; B.: Bordo; P.D.: Derivadora; P.H.: Hidroeléctrica; P.R: Presa de Riego; P.A.: Presa de Abastecimiento de Agua; S: Sismicidad; M: Sismicidad Media; A: Sismicidad Alta; S/N: Sin Nombre
Elaboración: Gustavo Castro en base a los datos de la CONAGUA.

| Nombre | Año | Municipio | Región CNA | Región Hídrica | S | Cuenca | Corriente | Afluente de |
|------------------|------|--------------------------------|--------------|-------------------------|---|----------------------------|---------------------|--------------|
| Santa Ana | 2000 | San Dionisio Ocotepec | Pacífico Sur | Tehuantepec | A | R. San Antonio | S/N | A. Quiechapa |
| El Sauz | 1992 | San Felipe Tejalapam | Pacífico Sur | Costa Chica de Guerrero | A | R. Atoyac-Tlapacoyan | A. El Sauz | |
| El Palenque | 1992 | San Pablo Huixtepec | Pacífico Sur | Costa Chica de Guerrero | A | R. Atoyac-Tlapacoyan | R. El Palenque | |
| El Cajón | 1992 | Santiago Suchilquitongo | Pacífico Sur | Costa Chica de Guerrero | M | R. Atoyac-Tlapacoyan | A. El Cajón | R. Atoyac |
| Cañón del Veinte | 1992 | Soledad Etlá | Pacífico Sur | Costa Chica de Guerrero | M | R. Atoyac-Tlapacoyan | A. Cañón del Veinte | R. Atoyac |
| El Alambrado | 1992 | La Pe | Pacífico Sur | Costa Chica de Guerrero | A | R. Atoyac-Paso de La Reina | A. El Alambrado | R. Atoyac |
| Buenavista | 1992 | Ocotlán de Morelos | Pacífico Sur | Costa Chica de Guerrero | A | R. Atoyac-Tlapacoyan | Piedra del Muerto | R. Atoyac |
| Tlapacoyan | 1992 | Santa Ana Tlapacoyan | Pacífico Sur | Costa Chica de Guerrero | A | R. Atoyac-Tlapacoyan | Afluente R. Atoyac | R. Atoyac |
| Cañada de Agua | 1991 | Santo Tomas Mazaltepec | Pacífico Sur | Costa Chica de Guerrero | M | R. Atoyac-Tlapacoyan | Cañada de Agua | R. Atoyac |
| El Ticulute | 1991 | Zimatlán de Álvarez | Pacífico Sur | Costa Chica de Guerrero | A | R. Atoyac-Tlapacoyan | A. El Ticulute | R. Atoyac |
| Gue Guanho | | Ayoquezco de Aldama | Pacífico Sur | Costa Chica de Guerrero | A | R. Atoyac-Paso de La Reina | | |
| Guen Guan | | Heroica Cd de Ejutla de Crespo | Pacífico Sur | Costa Chica de Guerrero | A | R. Atoyac-Paso de La Reina | S/N | R. Atoyac |
| La Soledad | | Ocotlán de Morelos | Pacífico Sur | Costa Chica de Guerrero | A | R. Atoyac-Tlapacoyan | A. La Soledad | |
| Los Hornitos | 1995 | San José del Progreso | Pacífico Sur | Costa Chica de Guerrero | A | R. Atoyac-Paso de La Reina | A. Los Hornitos | R. Prieto |
| El Pipe | 1992 | San Lorenzo Cacaotepec | Pacífico Sur | Costa Chica de Guerrero | A | R. Atoyac-Tlapacoyan | S/N | R. Atoyac |
| El Pescado | 1993 | Santiago Suchilquitongo | Pacífico Sur | Costa Chica de Guerrero | M | R. Atoyac-Tlapacoyan | R. Garcés | |



**OAXACA, MÉXICO.
REPRESAS, BORDOS, DIQUES, DERIVADORAS**

CNA: Comisión Nacional del Agua; R.: Río; A.: Arroyo; B.: Bordo; P.D.: Derivadora; P.H.: Hidroeléctrica; P.R: Presa de Riego; P.A.: Presa de Abastecimiento de Agua; S: Sismicidad; M: Sismicidad Media; A: Sismicidad Alta; S/N: Sin Nombre
Elaboración: Gustavo Castro en base a los datos de la CONAGUA.

| Nombre | Año | Municipio | Región CNA | Región Hídrica | S | Cuenca | Corriente | Afluente de |
|-------------------------|------|-------------------------|--------------|-------------------------|---|----------------------|--------------------|----------------|
| El Cántaro | 1993 | Santiago Suchilquitongo | Pacífico Sur | Costa Chica de Guerrero | M | | A. El Cántaro | |
| Tlanichico | 2006 | Cuixtlan de Guerrero | Pacífico Sur | Costa Chica de Guerrero | A | R. Atoyac-Tlapacoyan | S/N | |
| El Camarón | 1996 | Nejapa de Madero | Pacífico Sur | Tehuantepec | A | R. San Antonio | A. El Salado | R. Tehuantepec |
| Jacarandas (La Cruz) | 1990 | San Pablo Etla | Pacífico Sur | Costa Chica de Guerrero | M | R. Atoyac-Tlapacoyan | A. de La Cruz | |
| Huayapan (Los Mangales) | 2000 | San Andrés Huayapam | Pacífico Sur | Costa Chica de Guerrero | M | R. Atoyac-Salado | R. Grande | |
| La Aguja | 2014 | San Miguel Tulancingo | Golfo Centro | Papaloapan | M | R. Salado | A. El Encinal | A. Élite |
| La Quebrada | 2006 | Trinidad Zaachila | Pacífico Sur | Costa Chica de Guerrero | A | R. Atoyac-Tlapacoyan | S/N | |
| El Sabino | 1991 | San Juan Chilateca | Pacífico Sur | Costa Chica de Guerrero | A | R. Atoyac-Tlapacoyan | A. El Sabino | |
| Almagre | 2011 | Santa Catarina Minas | Pacífico Sur | Costa Chica de Guerrero | A | R. Atoyac-Tlapacoyan | S/N | R. Chico |
| La Guacamaya | | Tlalixtac de Cabrera | Pacífico Sur | Costa Chica de Guerrero | A | R. Atoyac-Salado | Cañada de La Palma | R. Salado |
| D. La Quebrada | 2006 | Trinidad Zaachila | Pacífico Sur | Costa Chica de Guerrero | A | R. Atoyac-Tlapacoyan | S/N | |
| B. La Lobera | 2006 | Trinidad Zaachila | Pacífico Sur | Costa Chica de Guerrero | A | R. Atoyac-Tlapacoyan | S/N | |
| Yiernez (Camino Real) | | Villa Díaz Ordaz | Pacífico Sur | Costa Chica de Guerrero | A | R. Atoyac-Salado | A. Seco | R. Grande |
| Cañada de León | 2008 | San Andrés Huayapam | Pacífico Sur | Costa Chica de Guerrero | A | R. Atoyac-Salado | A. Cañada de León | R. Salado |
| El Sapo | 1985 | San Miguel Tulancingo | Golfo Centro | Papaloapan | M | R. Salado | S/N | |
| B. La Golondrina | 1996 | San Miguel Tulancingo | Golfo Centro | Papaloapan | M | R. Salado | S/N | A. Élite |



**OAXACA, MÉXICO.
REPRESAS, BORDOS, DIQUES, DERIVADORAS**

CNA: Comisión Nacional del Agua; R.: Río; A.: Arroyo; B.: Bordo; P.D.: Derivadora; P.H.: Hidroeléctrica; P.R.: Presa de Riego; P.A.: Presa de Abastecimiento de Agua; S: Sismicidad; M: Sismicidad Media; A: Sismicidad Alta; S/N: Sin Nombre
Elaboración: Gustavo Castro en base a los datos de la CONAGUA.

| Nombre | Año | Municipio | Región CNA | Región Hídrica | S | Cuenca | Corriente | Afluente de |
|----------------------------------|------|--------------------------|--------------|-------------------------|---|----------------------------|----------------------|------------------|
| Surcos Largos | 2003 | San Sebastián Teitipac | Pacífico Sur | Costa Chica de Guerrero | A | R. Atoyac-Salado | R. La Bomba | |
| El Peral | 2005 | Santiago Tepetlapa | Golfo Centro | Papaloapan | M | R. Salado | S/N | A. Rxanda |
| La Inguinuna | | Santiago Tepetlapa | Golfo Centro | Papaloapan | M | R. Salado | S/N | R. Cuzaga |
| El Palenque | | Villa de Zaachila | Pacífico Sur | Costa Chica de Guerrero | A | R. Atoyac-Tlapacoyan | A. El Palenque | |
| Guelavila (Tsunndaa) | 2005 | San Dionisio Ocotepec | Pacífico Sur | Tehuantepec | A | R. San Antonio | R. Tsundaa | R. Quiechapa |
| San Bernardo (Construcción 2010) | 2010 | San Bernardo Mixtepec | Pacífico Sur | Costa Chica de Guerrero | A | R. Atoyac-Tlapacoyan | R. San Francisco | R. Atoyac |
| El Gusano | 1994 | San Pablo Etlá | Pacífico Sur | Costa Chica de Guerrero | M | R. Atoyac-Tlapacoyan | A. El Gusano | R. Seco y Atoyac |
| D. Alférez | 1957 | Tlacolula de Matamoros | Pacífico Sur | Costa Chica de Guerrero | A | R. Atoyac-Salado | A. Salado | R. Atoyac |
| El Bayito | 1978 | San José del Progreso | Pacífico Sur | Costa Chica de Guerrero | A | R. Atoyac-Tlapacoyan | A. El Bayito | |
| Los Ocotitos | 1960 | San Miguel Ejutla | Pacífico Sur | Costa Chica de Guerrero | A | R. Atoyac-Paso de La Reina | A. Los Ocotitos | |
| La Cruz | 1960 | San Miguel Ejutla | Pacífico Sur | Costa Chica de Guerrero | A | R. Atoyac-Paso de La Reina | A. La Cruz | |
| Las Cucharas I | 1966 | San Pablo Huixtepec | Pacífico Sur | Costa Chica de Guerrero | A | R. Atoyac-Tlapacoyan | R. Las Cucharas | |
| Las Cucharas II | 1966 | San Pablo Huixtepec | Pacífico Sur | Costa Chica de Guerrero | A | R. Atoyac-Tlapacoyan | R. Las Cucharas | |
| Las Ahumadas | 1957 | Santa Gertrudis | Pacífico Sur | Costa Chica de Guerrero | A | R. Atoyac-Tlapacoyan | A. Las Ahumadas | R. Atoyac |
| La Mina | 1968 | Santo Domingo Tomaltepec | Pacífico Sur | Costa Chica de Guerrero | A | R. Atoyac-Salado | R. Zempoalateng o | R. Atoyac |
| B. Benito Juárez | 1975 | Teotitlán del | Pacífico | Costa Chica de | A | R. Atoyac-Salado | A. S/N | R. Atoyac |



**OAXACA, MÉXICO.
REPRESAS, BORDOS, DIQUES, DERIVADORAS**

CNA: Comisión Nacional del Agua; R.: Río; A.: Arroyo; B.: Bordo; P.D.: Derivadora; P.H.: Hidroeléctrica; P.R: Presa de Riego; P.A.: Presa de Abastecimiento de Agua; S: Sismicidad; M: Sismicidad Media; A: Sismicidad Alta; S/N: Sin Nombre
Elaboración: Gustavo Castro en base a los datos de la CONAGUA.

| Nombre | Año | Municipio | Región CNA | Región Hídrica | S | Cuenca | Corriente | Afluente de |
|---------------------------|------|--------------------------------|--------------|-------------------------|---|----------------------------|------------------|--------------|
| | | Valle | Sur | Guerrero | | | | |
| El Estudiante | 1975 | Tlalixtac de Cabrera | Pacífico Sur | Costa Chica de Guerrero | A | R. Atoyac-Salado | A. El Estudiante | A. Salado |
| El Águila | 1969 | San Juan Bautista Coixtlahuaca | Pacífico Sur | Papaloapan | M | R. Salado | R. Blanco | R. Salado |
| El Antisco | 1974 | Santo Tomas Jalieza | Pacífico Sur | Costa Chica de Guerrero | A | R. Atoyac-Salado | A. El Colorado | R. Salado |
| La Noria (EL Cabrito) | 1960 | Heroica Cd de Ejutla de Crespo | Pacífico Sur | Costa Chica de Guerrero | A | R. Atoyac-Paso de La Reina | A. La Noria | |
| La Rosita | 1967 | Santo Domingo Tomaltepec | Pacífico Sur | Costa Chica de Guerrero | A | R. Atoyac-Salado | A. El Veinte | R. Atoyac |
| La Loma | 1971 | Villa Tejumam de La Unión | Balsas | Balsas | M | R. Mixteco | A. El Capulin | R. Tejumam |
| Los Ocotes | 1974 | Heroica Cd de Ejutla de Crespo | Pacífico Sur | Costa Chica de Guerrero | A | R. Atoyac-Paso de La Reina | R. Coapa | A. Coapa |
| La Cantera | 1971 | Santiago Matatlán | Pacífico Sur | Tehuantepec | A | R. Atoyac-Salado | R. de La Cantera | R. Salado |
| Cruz Blanca (EL Nazareno) | 1958 | Cuilapam de Guerrero | Pacífico Sur | Costa Chica de Guerrero | A | R. Atoyac-Tlapacoyan | A. El Nazareno | |
| El Cajón | 1960 | Heroica Cd de Ejutla de Crespo | Pacífico Sur | Costa Chica de Guerrero | A | R. Atoyac-Paso de La Reina | A. Sin Nombre | |
| El Higo Macho | 1959 | Heroica Cd de Ejutla de Crespo | Pacífico Sur | Costa Chica de Guerrero | A | R. Atoyac-Paso de La Reina | A. Higo Macho | |
| Yaxene | 1970 | Heroica Cd de Ejutla de Crespo | Pacífico Sur | Costa Chica de Guerrero | A | R. Atoyac-Paso de La Reina | A. Yaxene | |
| La Pe | 1960 | La Pe | Pacífico Sur | Costa Chica de Guerrero | A | R. Atoyac-Paso de La Reina | A. La Pe | A. Prieto |
| El Guayabo | 1960 | Magdalena Ocotlan | Pacífico Sur | Costa Chica de Guerrero | A | R. Atoyac-Tlapacoyan | A. El Guayabo | |
| Monjas | | Monjas | Pacífico Sur | Costa Chica de Guerrero | A | R. Atoyac-Paso de La Reina | A. Monjas | R. Mihuatlín |

OAXACA, MÉXICO.
REPRESAS, BORDOS, DIQUES, DERIVADORAS

CNA: Comisión Nacional del Agua; R.: Río; A.: Arroyo; B.: Bordo; P.D.: Derivadora; P.H.: Hidroeléctrica; P.R: Presa de Riego; P.A.: Presa de Abastecimiento de Agua; S: Sismicidad; M: Sismicidad Media; A: Sismicidad Alta; S/N: Sin Nombre
Elaboración: Gustavo Castro en base a los datos de la CONAGUA.

| Nombre | Año | Municipio | Región CNA | Región Hídrica | S | Cuenca | Corriente | Afluente de |
|---------------------------------|------|-----------------------------|--------------|-------------------------|---|----------------------------|-----------------------|----------------|
| El Capitán | 1976 | Ocotlán de Morelos | Pacífico Sur | Costa Chica de Guerrero | A | R. Atoyac-Tlapacoyan | A. El Capitán | |
| Texas | | Ocotlán de Morelos | Pacífico Sur | Costa Chica de Guerrero | A | R. Atoyac-Tlapacoyan | A. Sin Nombre | |
| La Labor | 1974 | San Agustín Amatengo | Pacífico Sur | Costa Chica de Guerrero | A | R. Atoyac-Paso de La Reina | A. La Pila | R. Atoyac |
| El Rincón | | San Francisco Telixtlahuaca | Pacífico Sur | Costa Chica de Guerrero | M | R. Atoyac-Tlapacoyan | A. El Rincón | |
| Monte del Toro | 1960 | San José del Progreso | Pacífico Sur | Costa Chica de Guerrero | A | R. Atoyac-Paso de La Reina | A. Los Hornitos | R. Prieto |
| Tilcajete | 1973 | San Martín Tilcajete | Pacífico Sur | Costa Chica de Guerrero | A | R. Atoyac-Tlapacoyan | R. Papaloapan | |
| Bordo Mitla (R. Grande) | 1977 | San Pablo Villa de Mitla | Pacífico Sur | Costa Chica de Guerrero | A | R. Atoyac-Salado | R. Grande | |
| Santa Martha | 1996 | Santa Lucía Ocotlán | Pacífico Sur | Costa Chica de Guerrero | A | R. Atoyac-Tlapacoyan | A. Sin Nombre | |
| Ing. Raúl Sandoval (El Capulín) | 1970 | Santiago Ihuatlán Plumas | Golfo Centro | Papaloapan | M | R. Salado | A. Andaruca | R. Tepelmeme |
| El Arrogante | | Taniche | Pacífico Sur | Costa Chica de Guerrero | A | R. Atoyac-Paso de La Reina | A. Sin Nombre | |
| Piedra Azul | 1968 | Teotitlán del Valle | Pacífico Sur | Costa Chica de Guerrero | A | R. Atoyac-Salado | R. Grande | R. Salado |
| Huilavo | 1958 | Zimatlán de Álvarez | Pacífico Sur | Costa Chica de Guerrero | A | R. Atoyac-Tlapacoyan | A. Vigoldi y Aguas G. | |
| Corral de Piedra II | | Zimatlán de Álvarez | Pacífico Sur | Costa Chica de Guerrero | A | R. Atoyac-Tlapacoyan | A. Sin Nombre | R. Atoyac |
| Corral de Piedra I | | Zimatlán de Álvarez | Pacífico Sur | Costa Chica de Guerrero | A | R. Atoyac-Tlapacoyan | A. Sin Nombre | |
| La Hacienda | 2011 | Santa Catarina Minas | Pacífico Sur | Costa Chica de Guerrero | A | R. Atoyac-Tlapacoyan | R. Grande | R. Las Piedras |
| Guiéu Lein Yaang | 2010 | Santiago Matatlán | Pacífico Sur | Tehuantepec | A | R. Atoyac-Salado | S/N | R. El Nopal |



**OAXACA, MÉXICO.
REPRESAS, BORDOS, DIQUES, DERIVADORAS**

CNA: Comisión Nacional del Agua; R.: Río; A.: Arroyo; B.: Bordo; P.D.: Derivadora; P.H.: Hidroeléctrica; P.R: Presa de Riego; P.A.: Presa de Abastecimiento de Agua; S: Sismicidad; M: Sismicidad Media; A: Sismicidad Alta; S/N: Sin Nombre
Elaboración: Gustavo Castro en base a los datos de la CONAGUA.

| Nombre | Año | Municipio | Región CNA | Región Hídrica | S | Cuenca | Corriente | Afluente de |
|---|------|----------------------------|--------------|-------------------------|---|----------------------|--------------------------|-------------------------------|
| Los Canseco | | San Martín de Los Cansecos | Pacífico Sur | Costa Chica de Guerrero | A | R. Atoyac-Tlapacoyan | R. Prieto | R. Atoyac |
| Los Arquitos | | Santa Cruz Mixtepec | Pacífico Sur | Costa Chica de Guerrero | A | R. Atoyac-Tlapacoyan | R. San Bernardo | R. Atoyac |
| Emiliano Zapata (Los Sabinos) | 1998 | Santa Cruz Mixtepec | Pacífico Sur | Costa Chica de Guerrero | A | R. Atoyac-Tlapacoyan | A. Los Sabinos | R. Atoyac |
| P.A. Miguel de La Madrid Hurtado (Cerro de Oro) | 1988 | San Lucas Ojitlán | Golfo Centro | Papaloapan | M | R. Santo Domingo | R. Santo Domingo | R. Papaloapan |
| El Boquerón Ii | 1987 | Heroica Ciudad de Tlaxiaco | Balsas | Balsas | A | R. Mixteco | A. El Boquerón | R. Salado |
| D. El Doctor | 1979 | Santa María Tecomavaca | Golfo Centro | Papaloapan | M | R. Salado | R. Salado | R. Grande |
| P.A. La Azucena (Hueyapan) | 1973 | Tlaxiaco de Cabrera | Pacífico Sur | Costa Chica de Guerrero | A | R. Atoyac-Salado | A. La Azucena | R. Salado |
| San Juan | 1976 | San Andrés Zautla | Pacífico Sur | Costa Chica de Guerrero | M | R. Atoyac-Tlapacoyan | A. San Juan | R. Mazaltepec |
| El Encino (La Expiación o Plan de Vergel) | 1969 | San Martín Zacatepec | Balsas | Balsas | M | R. Mixteco | A. Expiación | R. Tototaya |
| Lic. Matías Romero (Los Cuajilotes) | 1972 | San Pablo Huitzo | Pacífico Sur | Costa Chica de Guerrero | M | R. Atoyac-Tlapacoyan | R. Negro o Gran d Huitzo | R. Atoyac |
| D. Paso Sanjuanero | 1965 | Santo Domingo Chihuitán | Pacífico Sur | Tehuantepec | A | R. Los Perros 1 | R. Los Perros | Laguna Superior, Oc. Pacífico |
| D. Chihuitán | 1956 | Santo Domingo Chihuitán | Pacífico Sur | Tehuantepec | A | R. Los Perros 1 | A. El Rito | R. de Los Perros |
| José María Armenta (Chichicapam) | 1971 | San Baltazar Chichicapam | Pacífico Sur | Tehuantepec | A | R. San Antonio | A. Piedra del Sol | A Amargura |
| P.A. Yosocuta (Sn Marcos Arteaga) | 1969 | San Marcos Arteaga | Balsas | Balsas | M | R. Mixteco | R. Huajuapan | R. Salado |
| P.H. Pte. Miguel | 1955 | San Miguel | Golfo | Papaloapan | M | R. Tonto | R. Tonto | R. Papaloapan |

**OAXACA, MÉXICO.
REPRESAS, BORDOS, DIQUES, DERIVADORAS**

CNA: Comisión Nacional del Agua; R.: Río; A.: Arroyo; B.: Bordo; P.D.: Derivadora; P.H.: Hidroeléctrica; P.R: Presa de Riego; P.A.: Presa de Abastecimiento de Agua; S: Sismicidad; M: Sismicidad Media; A: Sismicidad Alta; S/N: Sin Nombre
Elaboración: Gustavo Castro en base a los datos de la CONAGUA.

| Nombre | Año | Municipio | Región CNA | Región Hídrica | S | Cuenca | Corriente | Afluente de |
|---------------------------------------|------|--------------------------------|--------------|-------------------------|---|----------------------------|------------------------------|------------------|
| Alemán (Temascal) | | Soyaltepec | Centro | | | | | |
| D. Tonalá (Boquerón, Cañón de Tonalá) | 1968 | Santo Domingo Tonalá | Balsas | Balsas | M | R. Mixteco | R. Salado | R. Mixteco |
| P.A. Pte. Benito Juárez (El Marqués) | 1961 | Santa María Jalapa del Marques | Pacífico Sur | Tehuantepec | A | R. Tehuantepec 1 | R. Tehuantepec y Tequisistán | Océano Pacífico |
| D. Capulalpam (La Y) | 1972 | Capulalpam de Méndez | Golfo Centro | Papaloapan | M | R. Grande | R. de La Y | R. Molinos |
| La Raya | 1992 | San Juan Chilateca | Pacífico Sur | Costa Chica de Guerrero | A | R. Atoyac-Tlapacoyan | R. La Raya | |
| San Felipe (Rompepicos) | 1974 | Oaxaca de Juárez | Pacífico Sur | Costa Chica de Guerrero | A | R. Atoyac-Salado | R. San Felipe | |
| D. Matamba | | San Juan Bautista Cuicatlán | Pacífico Sur | Papaloapan | M | R. Grande | R. Grande | R. Santo Domingo |
| Las Lajas | 1966 | San Juan Achiutla | Pacífico Sur | Costa Chica de Guerrero | M | R. Sordo-Yolotepec | A. El Capulin | R. Yutendica |
| D. Santo Domingo | 1952 | Santo Domingo Ingenio | Pacífico Sur | Tehuantepec | A | R. Espíritu Santo 1 | R. Chicapa | |
| D. Insurgente Antonio de León | 1971 | Tezoatlan de Segura y Luna | Balsas | Balsas | M | R. Mixteco | R. Sn Antonio Monteverde | |
| El Progreso (Tlacolulita) | | Asunción Tlacolulita | Pacífico Sur | Tehuantepec | A | R. Tequisistlán | R. Tequisistlán | |
| Los Cuajilotes | | San José del Progreso | Pacífico Sur | Costa Chica de Guerrero | A | R. Atoyac-Tlapacoyan | A. El Cuajilote | |
| El Matadero | | Zimatlán de Álvarez | Pacífico Sur | Costa Chica de Guerrero | A | R. Atoyac-Tlapacoyan | R. El Matadero | R. Seco |
| El Costoche (Sta Cruz Nexila) | | Ayoquezco de Aldama | Pacífico Sur | Costa Chica de Guerrero | A | R. Atoyac-Paso de La Reina | S/N | R. Atoyac |
| Guemula (Palenque) | | Ayoquezco de Aldama | Pacífico Sur | Costa Chica de Guerrero | A | R. Atoyac-Paso de La Reina | S/N | R. Atoyac |
| Eguedora | | Ayoquezco de | Pacífico | Costa Chica de | A | R. Atoyac-Paso | Sin Nombre | R. Atoyac |



**OAXACA, MÉXICO.
REPRESAS, BORDOS, DIQUES, DERIVADORAS**

CNA: Comisión Nacional del Agua; R.: Río; A.: Arroyo; B.: Bordo; P.D.: Derivadora; P.H.: Hidroeléctrica; P.R: Presa de Riego; P.A.: Presa de Abastecimiento de Agua; S: Sismicidad; M: Sismicidad Media; A: Sismicidad Alta; S/N: Sin Nombre
Elaboración: Gustavo Castro en base a los datos de la CONAGUA.

| Nombre | Año | Municipio | Región CNA | Región Hídrica | S | Cuenca | Corriente | Afluente de |
|--------------------------|------|--------------------------------|--------------|-------------------------|---|----------------------------|---------------------|----------------------|
| | | Aldama | Sur | Guerrero | | de La Reina | | |
| Corral de Piedra | | Ayoquezco de Aldama | Pacífico Sur | Costa Chica de Guerrero | A | R. Atoyac-Paso de La Reina | A. Sin Nombre | A. Los Tres Pecados |
| Concepción Buenavista | | Concepción Buenavista | Golfo Centro | Papaloapan | M | R. Salado | Cañada El Pedernal | R. Andaruca |
| El Vergel | | Heroica Cd de Ejutla de Crespo | Pacífico Sur | Costa Chica de Guerrero | A | R. Atoyac-Paso de La Reina | R. Prieto | |
| El Zapote | | La Compañía | Pacífico Sur | Costa Chica de Guerrero | A | R. Atoyac-Paso de La Reina | A. S/N | R. Prieto |
| Higo Macho Ii (La Pe Ii) | | La Pe | Pacífico Sur | Costa Chica de Guerrero | A | | S/N | R. Atoyac |
| El Deposito | | Oaxaca de Juárez | Pacífico Sur | Costa Chica de Guerrero | M | R. Atoyac-Tlapacoyan | S/N | R. Atoyac |
| Taraguntin | | Oaxaca de Juárez | Pacífico Sur | Costa Chica de Guerrero | M | R. Atoyac-Tlapacoyan | S/N | S/N |
| Presa R. Grande | 2013 | Oaxaca de Juárez | Pacífico Sur | Costa Chica de Guerrero | A | R. Atoyac-Salado | A. Montes de Donají | Montañas de Hueyapan |
| San Dionicio | | Ocotlán de Morelos | Pacífico Sur | Costa Chica de Guerrero | A | R. Atoyac-Tlapacoyan | A. El Saucito | R. Atoyac |
| El Reten Ii | | Ocotlán de Morelos | Pacífico Sur | Costa Chica de Guerrero | A | R. Atoyac-Tlapacoyan | R. Ocotlán | R. Mina |
| El Reten I | | Ocotlán de Morelos | Pacífico Sur | Costa Chica de Guerrero | A | R. Atoyac-Tlapacoyan | R. Ocotlán | R. Mina |
| El Firco | | San Andrés Zautla | Pacífico Sur | Costa Chica de Guerrero | M | R. Atoyac-Tlapacoyan | S/N | R. Mazatepec |
| Xirulee | | San Dionisio Ocotepec | Pacífico Sur | Tehuantepec | A | R. San Antonio | R. Yerolea | |
| Cañada del Burro | | San Felipe Tejalapam | Pacífico Sur | Costa Chica de Guerrero | M | R. Atoyac-Tlapacoyan | A. Cañada del Burro | R. Atoyac |
| El Grafito | 1975 | San Francisco Telixtlahuaca | Pacífico Sur | Costa Chica de Guerrero | M | R. Atoyac-Tlapacoyan | S/N | R. Atoyac |



**OAXACA, MÉXICO.
REPRESAS, BORDOS, DIQUES, DERIVADORAS**

CNA: Comisión Nacional del Agua; R.: Río; A.: Arroyo; B.: Bordo; P.D.: Derivadora; P.H.: Hidroeléctrica; P.R: Presa de Riego; P.A.: Presa de Abastecimiento de Agua; S: Sismicidad; M: Sismicidad Media; A: Sismicidad Alta; S/N: Sin Nombre
Elaboración: Gustavo Castro en base a los datos de la CONAGUA.

| Nombre | Año | Municipio | Región CNA | Región Hídrica | S | Cuenca | Corriente | Afluente de |
|------------------------------------|------|--------------------------------|--------------|-------------------------|---|----------------------|----------------------|------------------------|
| Cañada de La Rosa | | San Francisco Telixtlahuaca | Pacífico Sur | Costa Chica de Guerrero | M | R. Atoyac-Tlapacoyan | S/N | R. Atoyac |
| San Jerónimo | | San Jerónimo Taviche | Pacífico Sur | Tehuantepec | A | R. San Antonio | R. Calabaza | R. Barranca del Carmen |
| Chaxenga | | San Juan Bautista Coixtlahuaca | Pacífico Sur | Papaloapan | M | R. Salado | A. La Estancia Chica | R. Grande |
| El Espinal (Sn Juan del Estado) | | San Juan del Estado | Pacífico Sur | Costa Chica de Guerrero | M | R. Atoyac-Tlapacoyan | S/N | R. La Magdalena |
| D. Calicanto (Sn Juan Guelavila) | | San Juan Guelavia | Pacífico Sur | Costa Chica de Guerrero | A | R. Atoyac-Salado | R. Salado | R. Atoyac |
| Shutendaca | | San Juan Teita | Pacífico Sur | Costa Chica de Guerrero | A | R. Sordo-Yolotepec | R. San Pedro | |
| Villacuan | | San Lorenzo Cacaotepec | Pacífico Sur | Costa Chica de Guerrero | A | R. Atoyac-Tlapacoyan | S/N | R. Atoyac |
| Yutecahua | | San Miguel Achiutla | Pacífico Sur | Costa Chica de Guerrero | M | R. Sordo-Yolotepec | R. Atoyaquillo | |
| D. Zocoteaca | | San Nicolás Hidalgo | Balsas | Balsas | M | R. Mixteco | R. Mixteco | |
| El Terrero | | San Pablo Etlá | Pacífico Sur | Costa Chica de Guerrero | M | R. Atoyac-Tlapacoyan | S/N | R. Atoyac |
| El Tecolote (Sta Cruz Etlá) | | San Pablo Etlá | Pacífico Sur | Costa Chica de Guerrero | M | R. Atoyac-Tlapacoyan | R. Sin Nombre | R. Atoyac |
| Piedra Boluda | | San Pablo Huitzo | Pacífico Sur | Costa Chica de Guerrero | M | R. Atoyac-Tlapacoyan | S/N | R. Atoyac |
| San Pablo (Huitepec) | | San Pablo Huitepec | Pacífico Sur | Costa Chica de Guerrero | A | R. Atoyac-Tlapacoyan | R. Morón | R. Atoyac |
| Encino Gacho (Sta Cruz Tlapacoyan) | | Santa Ana Tlapacoyan | Pacífico Sur | Costa Chica de Guerrero | A | R. Atoyac-Tlapacoyan | S/N | R. Santa Cruz |
| La Colorada (Rep En 2700) | 1994 | Santa Gertrudis | Pacífico Sur | Costa Chica de Guerrero | A | R. Atoyac-Tlapacoyan | A. La Colorada | |
| Los Ocotales | | Santiago Suchilquitongo | Pacífico Sur | Costa Chica de Guerrero | M | R. Atoyac-Tlapacoyan | S/N | R. Atoyac |



**OAXACA, MÉXICO.
REPRESAS, BORDOS, DIQUES, DERIVADORAS**

CNA: Comisión Nacional del Agua; R.: Río; A.: Arroyo; B.: Bordo; P.D.: Derivadora; P.H.: Hidroeléctrica; P.R: Presa de Riego; P.A.: Presa de Abastecimiento de Agua; S: Sismicidad; M: Sismicidad Media; A: Sismicidad Alta; S/N: Sin Nombre
Elaboración: Gustavo Castro en base a los datos de la CONAGUA.

| Nombre | Año | Municipio | Región CNA | Región Hídrica | S | Cuenca | Corriente | Afluente de |
|---|-----|----------------------------|--------------|-------------------------|---|----------------------|-----------------------|---------------|
| Corral de Piedra (Sn Marcos Mazaltepec) | | Santo Tomas Mazaltepec | Pacífico Sur | Costa Chica de Guerrero | M | R. Atoyac-Tlapacoyan | A. S/N | R. de Costado |
| B. R. Grande | | Teotitlán del Valle | Pacífico Sur | Costa Chica de Guerrero | A | R. Atoyac-Salado | S/N | S/N |
| Juquila de León | | Tezoatlán de Segura y Luna | Balsas | Balsas | M | R. Mixteco | R. San Antonio | |
| Loyata (Sn Marcos Tlapazola) | | Tlacolula de Matamoros | Pacífico Sur | Costa Chica de Guerrero | A | R. Atoyac-Salado | A. Arenal | R. El Salado |
| La Tanduza | | Villa Tejumam de La Unión | Balsas | Balsas | M | R. Mixteco | R. Tequisistlán | |
| Chigocha | | Yaxe | Pacífico Sur | Tehuantepec | A | R. San Antonio | S/N | |
| Piedra El Coyote | | Yaxe | Pacífico Sur | Tehuantepec | A | R. San Antonio | S/N | S/N |
| Hacienda Vieja | | Yaxe | Pacífico Sur | Tehuantepec | A | R. San Antonio | S/N | S/N |
| Huajal | | Zapotitlán Lagunas | Balsas | Balsas | M | R. Tlapaneco | A. S/N | Bca Almolonga |
| Bilaboo | | Zimatlán de Álvarez | Pacífico Sur | Costa Chica de Guerrero | A | R. Atoyac-Tlapacoyan | A. Vigoldi y Aguas G. | |
| El Lavadero (Valdeflores) | | Zimatlán de Álvarez | Pacífico Sur | Costa Chica de Guerrero | A | R. Atoyac-Tlapacoyan | S/N | R. Atoyac |
| Zompante (BARR. El Rosario) | | Zimatlán de Álvarez | Pacífico Sur | Costa Chica de Guerrero | A | R. Atoyac-Tlapacoyan | S/N | R. Atoyac |
| La Guarada | | Zimatlán de Álvarez | Pacífico Sur | Costa Chica de Guerrero | A | R. Atoyac-Tlapacoyan | S/N | R. Atoyac |